




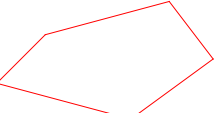
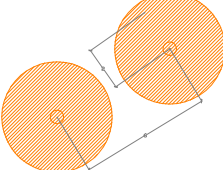


-  stávající strom
-  stávající solitérní keř/skupina keřů
-  navrhovaný strom listnatý
-  navrhovaná skupina keřů
-  travnatá plocha k regeneraci
-  hranice řešeného území
-  kótováno v metrech
dodržení vzdálenosti mezi
jednot. stromy
a vzdálenosti výsadby od
hranice komunikace

11. Navrhované dřeviny/počet kusů
 tcG - Tilia cordata 'Greenspire' - tcG/5ks
 rpF - Robinia pseudoacacia 'Frisia' - rpF/4ks
 ahB - Aesculus hippocastanum 'Baumani' - ahB/2ks
 Celková travnatá plocha určená k regeneraci/88m²

Alejové stromy/tech. založení A/ok 12-14cm s balem
 Kontejnerované keře/tech. založení B/kontejnerovaný keř

ing. michal mika//zahradní a krajinářská architektura //družstevní 804/rakvice//ičo70208797//tel608544378				souřadnicový systém	
				výškový systém	
odpovědný projektant	ing. michal mika	vypracoval	ing. michal mika	formát	A3
kraj	jihomoravský	investor	obec vrbice	datum	III.2011
místo	vrbice, okres břeclav			stupeň	DPS
akce	obnova zeleně obce vrbice			měřítko	1:200
výkres	navrhované řešení/osazovací a vytyčovací schema/zóna 11			číslo přílohy	3.12

