

5.

Navrhované dřeviny/počet kusů

aRH - Amelanchier arborea 'Robin Hill' - aRH/10ks

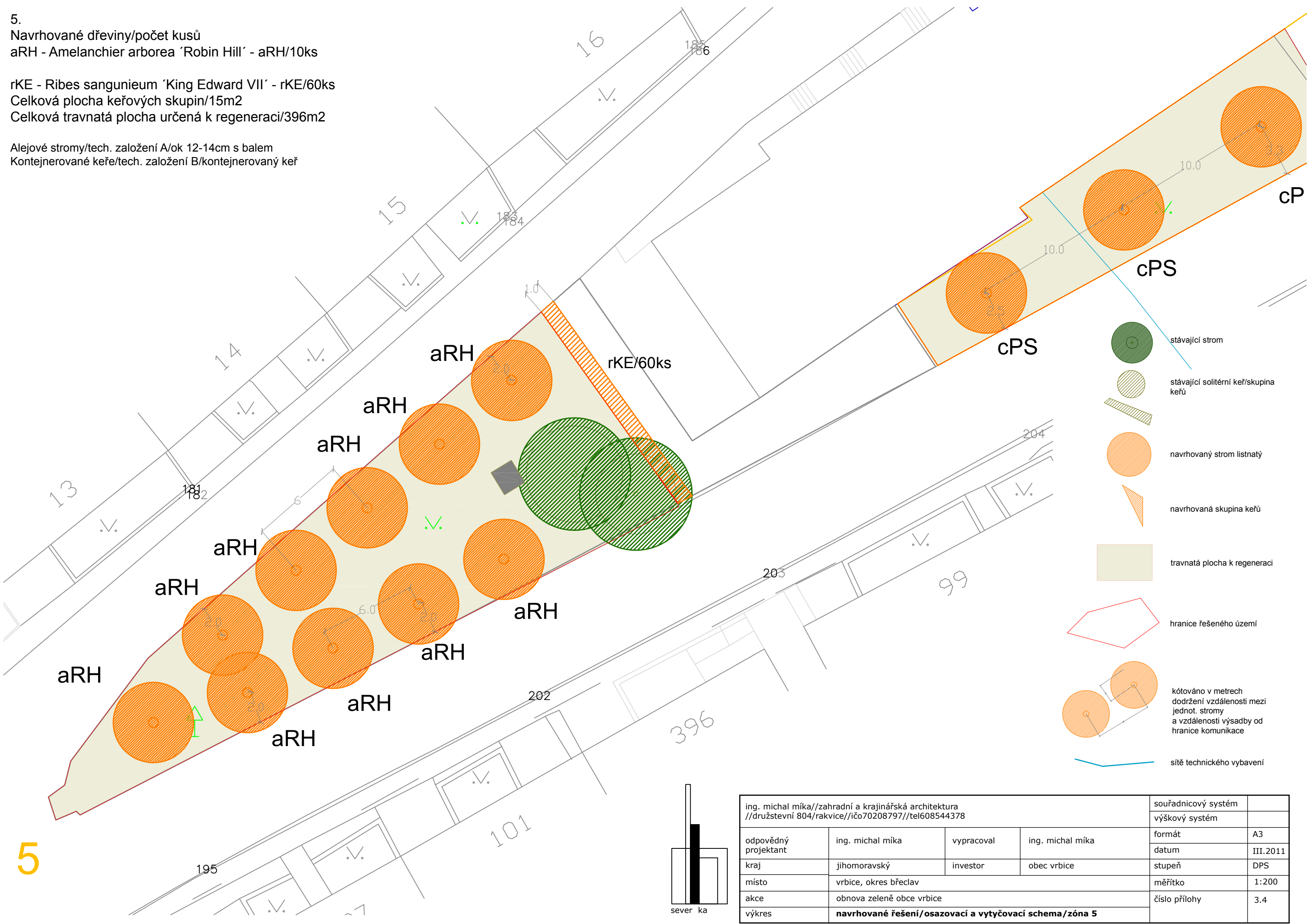
rKE - Ribes sanguineum 'King Edward VII' - rKE/60ks






Celková plocha keřových skupin/15m<sup>2</sup>

Celková travnatá plocha určená k regeneraci/396m<sup>2</sup>

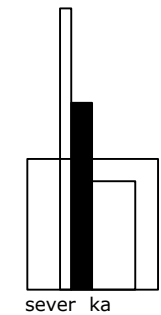
Aleje stromy/tech. založení A/ok 12-14cm s balem

Kontejněované keře/tech. založení B/kontejněovaný keř



-  stávající strom
-  stávající solitérní keř/skupina keřů
-  navrhovaný strom listnatý
-  navrhovaná skupina keřů
-  travnatá plocha k regeneraci
-  hranice řešeného území
-  kótováno v metrech  
dodržení vzdálenosti mezi  
jednot. stromy  
a vzdálenosti výsadby od  
hranice komunikace
-  síť technického vybavení

5



|  |   |            |                  |                     |          |
|--|---|------------|------------------|---------------------|----------|
| ing. michal mika//zahradní a krajinářská architektura<br>//družstevní 804/rakvice//ičo70208797//tel608544378 |   |            |                  | souřadnicový systém |          |
|  |   |            |                  | výškový systém      |          |
| odpovědný projektant   | ing. michal mika  | vypracoval | ing. michal mika | formát              | A3       |
| kraj   | jihomoravský  | investor   | obec vrbice      | datum               | III.2011 |
| místo  | vrbice, okres břeclav   |            |                  | stupeň              | DPS      |
| akce   | obnova zeleně obce vrbice                                     |            |                  | měřítko             | 1:200    |
| výkres   | <b>navrhované řešení/osazovací a vytyčovací schema/zóna 5</b> |            |                  | číslo přílohy       | 3.4      |