




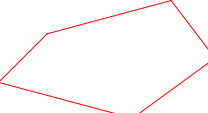
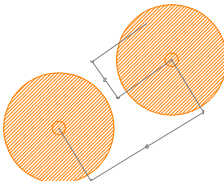



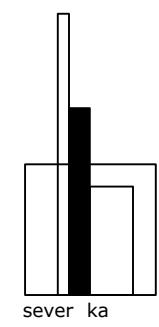


7

7.
 Navrhované dřeviny/počet kusů
 gtS - Gleditsia triacanthos 'Sunburst' - gtS/1ks
 cja - Cercidiphyllum japonicum – cja/1ks
 rpF - Robinia pseudoacacia 'Frisia' - rpF/1ks
 Celková travnatá plocha určená k regeneraci/102m²

Alejové stromy/tech. založení A/ok 12-14cm s balem
 Kontejnerované keře/tech. založení B/kontejnerovaný keř

-  stávající strom
-  stávající solitérní keř/skupina keřů
-  navrhovaný strom listnatý
-  navrhovaná skupina keřů
-  travnatá plocha k regeneraci
-  hranice řešeného území
-  kótováno v metrech
dodržení vzdálenosti mezi jednot. stromy
a vzdálenosti výsadby od hranice komunikace
-  síť technického vybavení



ing. michal mika//zahradní a krajinářská architektura //družstevní 804/rakvice//ičo70208797//tel608544378				souřadnicový systém	
				výškový systém	
odpovědný projektant	ing. michal mika	vypracoval	ing. michal mika	formát	A3
kraj	jihomoravský	investor	obec vrstice	datum	III.2011
místo	vrstice, okres břeclav			stupeň	DPS
akce	obnova zeleně obce vrstice			měřítko	1:200
výkres	navrhované řešení/osazovací a vytyčovací schema/zóna 7			číslo přílohy	3.7