




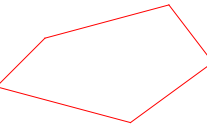
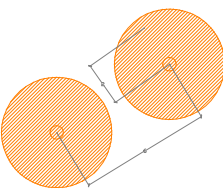
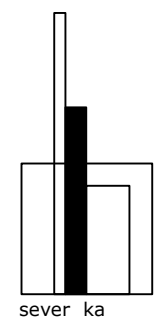


16.
Celková travnatá plocha určená k regeneraci/444m²

-  stávající strom
-  stávající solitérní keř/skupina keřů
-  navrhovaný strom listnatý
-  navrhovaná skupina keřů
-  travnatá plocha k regeneraci
-  hranice řešeného území
-  kótováno v metrech
dodržení vzdálenosti mezi
jednot. stromy
a vzdálenosti výsadby od
hranice komunikace



| | | | | | |
|--|--|------------|------------------|---------------------|----------|
| ing. michal míka//zahradní a krajinářská architektura //družstevní 804/rakvice//ičo70208797//tel608544378 | | | | souřadnicový systém | |
| | | | | výškový systém | |
| odpovědný projektant | ing. michal míka | vypracoval | ing. michal míka | formát | A3 |
| kraj | jihomoravský | investor | obec vrbice | datum | III.2011 |
| místo | vrbice, okres břeclav | | | stupeň | DPS |
| akce | obnova zeleně obce vrbice | | | měřítko | 1:200 |
| výkres | navrhované řešení/osazovací a vytyčovací schema/zóna 16 | | | číslo přílohy | 3.10 |