


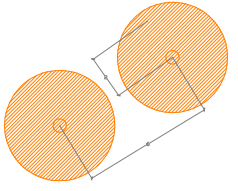
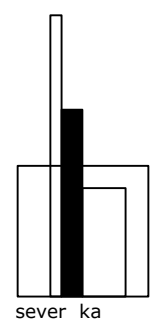


4.  
 Navrhované dřeviny/počet kusů  
 tcR - *Tilia cordata* 'Rancho' - tcR/1ks  
 Celková travnatá plocha určená k  
 regeneraci/157m<sup>2</sup>

Alejové stromy/tech. založení A/ok 12-14cm s balem  
 Kontejnerované keře/tech. založení  
 B/kontejnerovaný keř

-  stávající strom
-  stávající solitérní keř/skupina keřů
-  navrhovaný strom listnatý
-  navrhovaná skupina keřů
-  travnatá plocha k regeneraci
-  hranice řešeného území
-  kótováno v metrech  
dodržení vzdálenosti mezi  
jednot. stromy  
a vzdálenosti výsadby od  
hranice komunikace
-  sítě technického vybavení



ing. michal míka//zahradní a krajinářská architektura //družstevní 804/rakvice//ičo70208797//tel608544378				souřadnicový systém	
				výškový systém	
odpovědný projektant	ing. michal míka	vypracoval	ing. michal míka	formát	A3
kraj	jihomoravský	investor	obec vrbice	datum	III.2011
místo	vrbice, okres břeclav			stupeň	DPS
akce	obnova zeleně obce vrbice			měřítko	1:200
výkres	<b>navrhované řešení/osazovací a vytyčovací schema/zóna 4</b>			číslo přílohy	3.3