

13.

Navrhované dřeviny/počet kusů

ame - Aronia melanocarpa – ame/2ks

saM - Sorbus aria 'Magnifica' - saM/2ks

paP - Prunus avium 'Plena' - paP/3ks

mgW - Mespilus germanica 'Westerveld' - mgW/3ks

sdo - Sorbus domestica - sdo/1ks

mL - Malus 'Liset' - mL/4ks

tcG - Tilia cordata 'Greenspire' - tcG/2ks

ahB - Aesculus hippocastanum 'Baumani' - ahB/1ks

kpa - Koelreuteria paniculata - kpa/2ks

vpM - Viburnum plicatum 'Mariessii' - vpM/15ks

eRC - Euonymus europaeus 'Red Cascade' -

eRC/15ks

ptr - Prunus triloba – ptr/9ks

cRM - Corylus avellana 'Red Majestic' - cRM/7ks

Celková plocha keřových skupin/44m²

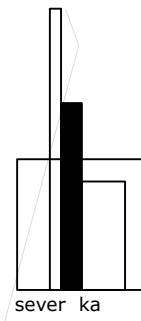
Celková travnatá plocha určená k regeneraci/2348m²

Aleje stromy/tech. založení A/ok 12-14cm s balem






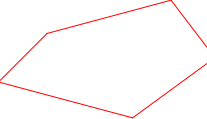
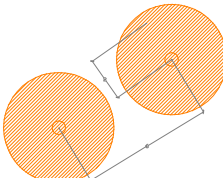
Kontejněované keře/tech. založení B/kontejněovaný

keř

13



ing. michal míka//zahradní a krajinářská architektura //družstevní 804/rakvice//ičo70208797//tel608544378				souřadnicový systém	
				výškový systém	
odpovědný projektant	ing. michal míka	vypracoval	ing. michal míka	formát	A3
kraj	jihomoravský	investor	obec vrstice	datum	III.2011
místo	vrstice, okres břeclav			stupeň	DPS
akce	obnova zeleně obce vrstice			měřítko	1:200
výkres	navrhované řešení/osazovací a vytyčovací schema/zóna 13			číslo přílohy	3.16

-  stávající strom
-  stávající solitérní keř/skupina keřů
-  navrhovaný strom listnatý
-  navrhovaná skupina keřů
-  travnatá plocha k regeneraci
-  hranice řešeného území
-  kótováno v metrech
dodržení vzdálenosti mezi
jednot. stromy
a vzdálenosti výsadby od
hranice komunikace

vpM/8ks
eRC/8ks

9.4

2.1

vpM/7ks

eRC/7ks

cRM/7ks

9.5

ahB
tcG

kpa

sdo

mL

mgW

mgW

tcG

2.0

3.3

15

mal

pcN

tba/30ks

1.0

paP

2.0